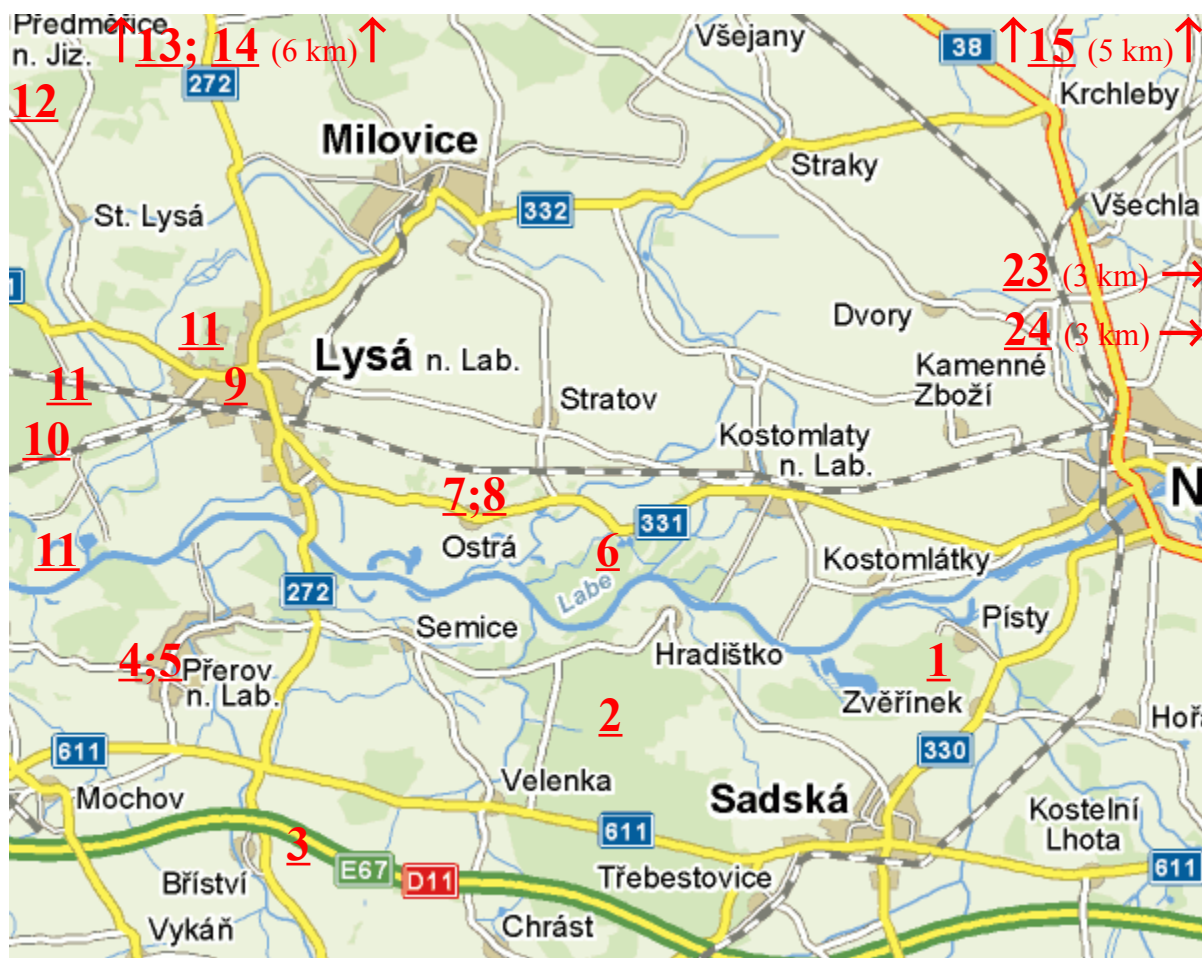


TIPY NA VÝLETY

Západně od Nymburka



Trasa 1 – písečný přesyp u Píst, Kersko



Nymburk náměstí (0 km) → po červené turistické značce do Píst (4,5 km) (*BUS 1 km po žluté značce Písty, Temac; 2,5 km Hořátek po žluté značce*) → po červené značce k [Písečnému přesypu u Píst](#) (5 km) → po červené značce na rozcestí „Sadská U Jezera“ (7 km) (*BUS a 2 km po žluté značce*) → po červené značce na křižování se silnicí u Hradištka (10 km) (*BUS Hradištko 1 km po silnici*) → po červené značce do [Přírodního parku Kersko](#) na rozcestí „Krásná Pepina, odb.“ (11,5 km) → po zelené značce k [borovicím Švarná Tonka a Krásná Pepina](#) (12 km) (*2,5 km Třebestovice 7,5 km po zelené značce*) → zpět na rozcestí s červenou značkou → po červené značce k [Josefskému prameni](#) (14 km) → po červené značce přes Semice (17,5 km) (*BUS*) k nádraží Lysá nad Labem (22 km) (*2 km Lysá nad Labem*)

Trasa 2 – zřícenina kaple, skanzen a muzeum Moto-Velo



Z nádraží Nymburk-město vlakem do Třebestovic → od železniční zastávky Třebestovice (0 km) po zelené turistické značce na rozcestí se žlutou značkou (4,5 km) → po žluté značce na vrch u Vestce, kde se nachází [zřícenina kaple](#) (10,5 km) → po žluté značce přes Starý Vestec (11,5 km) (*BUS*) do Přerova nad Labem (14,5 km) → v Přerově n.L. návštěva [Skanzenu](#) (Polabské národopisné muzeum) a [muzea Moto-Velo](#) (stálá expozice historických bicyklů a motocyklů z let 1885 – 1955) (*BUS Přerov n.L.*) → po zelené značce na rozcestí „Litol U mostu“ (19 km) → po červené značce k nádraží Lysá nad Labem (22 km) (*2 km Lysá nad Labem*)

TIPY NA VÝLETY

Trasa 3 – zřícenina Mydlovary, Botanicus a muzeum kamen

Z Nymburka hlavního nádraží vlakem do Kostomlat nad Labem → od železniční stanice Kostomlaty nad Labem (0 km) po modré turistické značce na [zříceninu Mydlovary](#) (4,5 km) → po modré značce do Ostré (7,5 km) → v Ostré návštěva [Botanicusu](#) a [muzea kamen](#) ( *Ostrá 1 km po silnici*) → po silnici ke kempu na křížení se žlutou turistickou značkou → po žluté značce na rozcestí s červenou (11,5 km) → po červené značce k nádraží Lysá nad Labem (14,5 km) ( *Lysá nad Labem*)




Trasa 4 – 1.část NS Lysá nad Labem – Čelákovice, zámek Bon Repos

Z Nymburka hlavního nádraží vlakem do Lysé nad Labem → od železniční stanice Lysá nad Labem (0 km) na Náměstí Bedřich Hrozného (1 km) → po [naučné stezce Lysá n.L. - Čelákovice](#) na druhé rozcestí s červenou turistickou značkou (3 km) → po červené značce na rozcestí „Stará Lysá“ (4,5 km) → po zelené značce až na konec obce Čihadla → vpravo po neznacené cestě k [zámečku Bon Repos](#) (7 km) → stejnou cestou zpět na rozcestí s naučnou stezkou (11 km) → po naučné stezce ve směru Čelákovice do Dvorců (13 km) ( *Lysá nad Labem-Dvorce 1 km po silnici*) → po naučné stezce na rozcestí s červenou značkou u Karlova (15,5 km) → po červené značce k nádraží do Lysé nad Labem (18,5 km) ( *Lysá nad Labem*)

Pozn.:

Trasa 4 bez návštěvy zámku Bon Repos činí 10,5 km. Naučná stezka Lysá nad Labem – Čelákovice v celé délce činí 23 km. Trasa celé NS s návštěvou zámku Bon Repos činí 32 km

Trasa 5 – 2.část NS Lysá nad Labem – Čelákovice

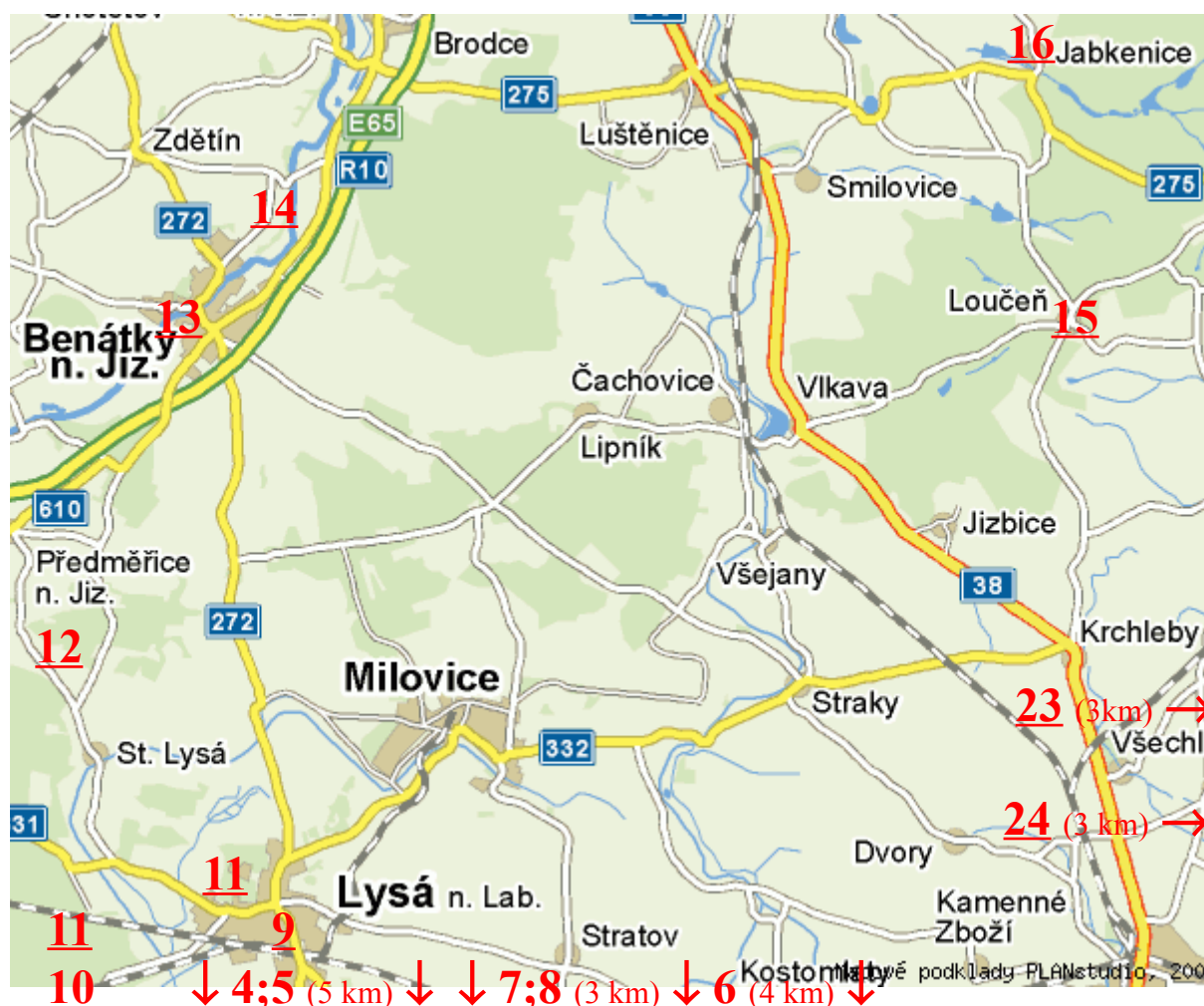
Z Nymburka hlavního nádraží vlakem do Čelákovice → od železniční stanice Čelákovice (0 km) po žluté turistické značce k muzeu (1 km) → po [naučné stezce Lysá n.L. - Čelákovice](#) (též po žluté značce) na rozcestí s červenou značkou u [kapličky Sv. Václava](#) (4 km) ( *Lysá nad Labem 5 km po červené značce*) → po [naučné stezce Lysá n.L. - Čelákovice](#) na rozcestí s červenou značkou u Karlova (8,5 km) ( *Lysá nad Labem-Dvorce 1,2 km přímo po cestě skrz les*) → po červené značce k nádraží do Lysé nad Labem (11,5 km) ( *Lysá nad Labem*)

Pozn.:

Naučná stezka Lysá nad Labem – Čelákovice v celé délce činí 23 km

TIPY NA VÝLETY

Severozápadně a severně od Nymburka



Trasa 6 – zámek Benátky nad Jizerou, zřícenina Dražice

Z Nymburka hlavního nádraží vlakem do Vlkavy → od železniční stanice Vlkava (0 km) po silnici přes obec Lipník a bývalý VVP Milovice-Mladá do Benátek nad Jizerou (10,5 km) (BUS) → v Benátkách n.Jiz. návštěva [zámku](#) (11 km) → po červené turistické značce na [zříceninu Dražice](#) (14 km) → po cyklotrase č. 0038 přes bývalý VVP Milovice-Mladá k nádraží do Vlkavy (24 km) (🚂 Vlkava)

Pozn.:

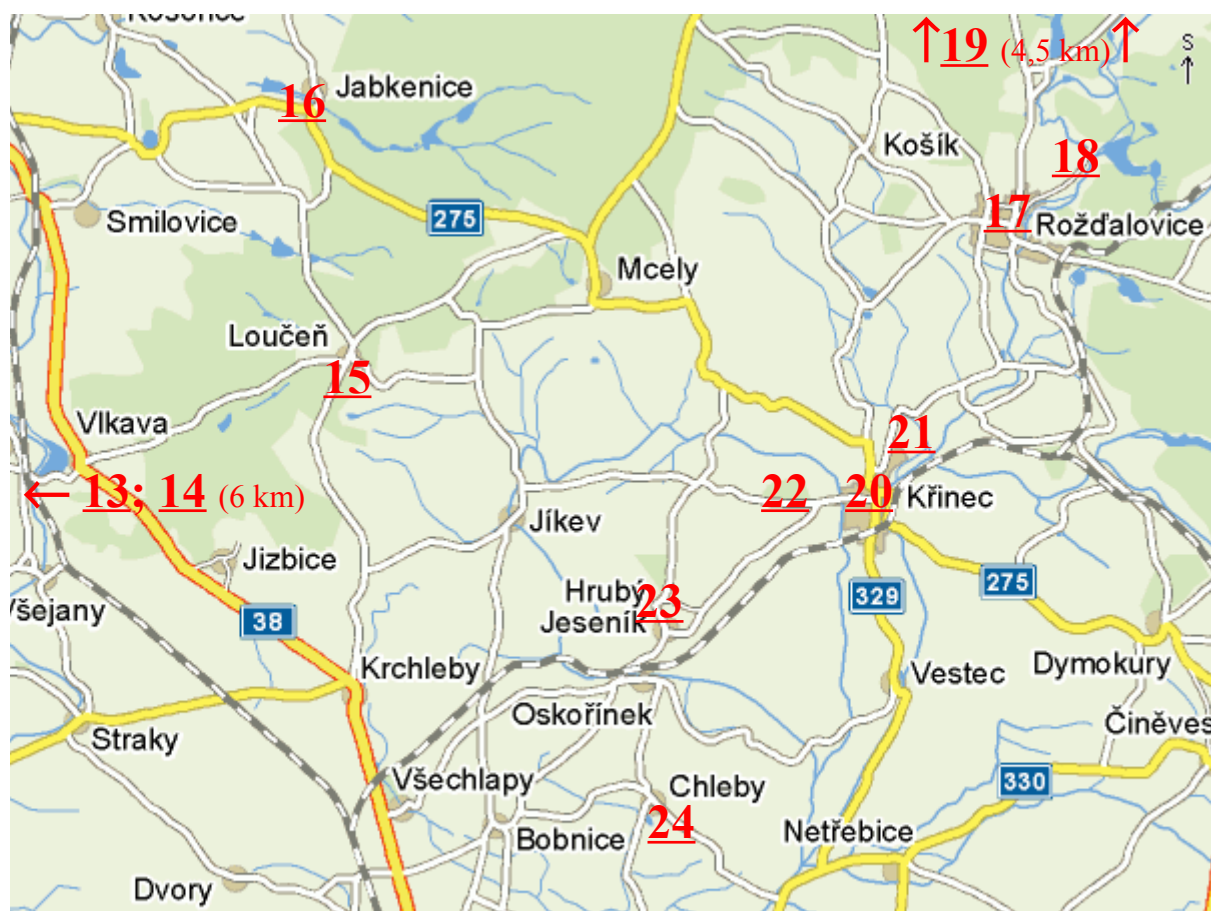
V pracovní dny a v neděli je možné využít vlak z Nymburka do Lysé nad Labem a autobus z Lysé nad Labem do Benátek nad Jizerou

Trasa 7 – zámek Loučeň, památník Bedřicha Smetany

Z Nymburka hlavního nádraží vlakem do Všejan → od železniční zastávky Všejan (0 km) po modré turistické značce na rozcestí „Rekr. Středisko Jivák“ (3,5 km) → po červené značce k [zámku Loučeň](#) (5 km) (BUS) → po červené značce do Jabkenic (10 km) → v Jabkenicích návštěva [památníku Bedřicha Smetany](#) (BUS Loučeň 5 km po červené značce zpět) → po silnici přes Charvatce a Rejšice k nádraží do Luštěnic (16,5 km) (🚂 Luštěnice)

TIPY NA VÝLETY

Severovýchodně od Nymburka



Trasa 8 – muzeum knihařství, Mlýn Bučice, (zámek Dětenice)

Z Nymburka hlavního nádraží vlakem do Rožďalovic → od železniční stanice Rožďalovice (0 km) po silnici k [muzeu knihařství](#) (1 km) → po zelené turistické značce k [Mlýnu Bučice](#) (4 km) → po zelené značce na rozcestí „Za Bory“ (4,5 km) (*Mlýnce 2 km po žluté značce*) → po zelené značce do Křešic (7 km) → po červené značce kolem Pilského rybníku na rozcestí „Dětenické podlesí“ (křížení se silnicí) (9,5 km) → po silnici k [zámku Dětenice](#) (12,5 km) (*Dětenice 0,5 km po silnici*)

Trasa 9 – zřícenina Kuncberk, Chotuc

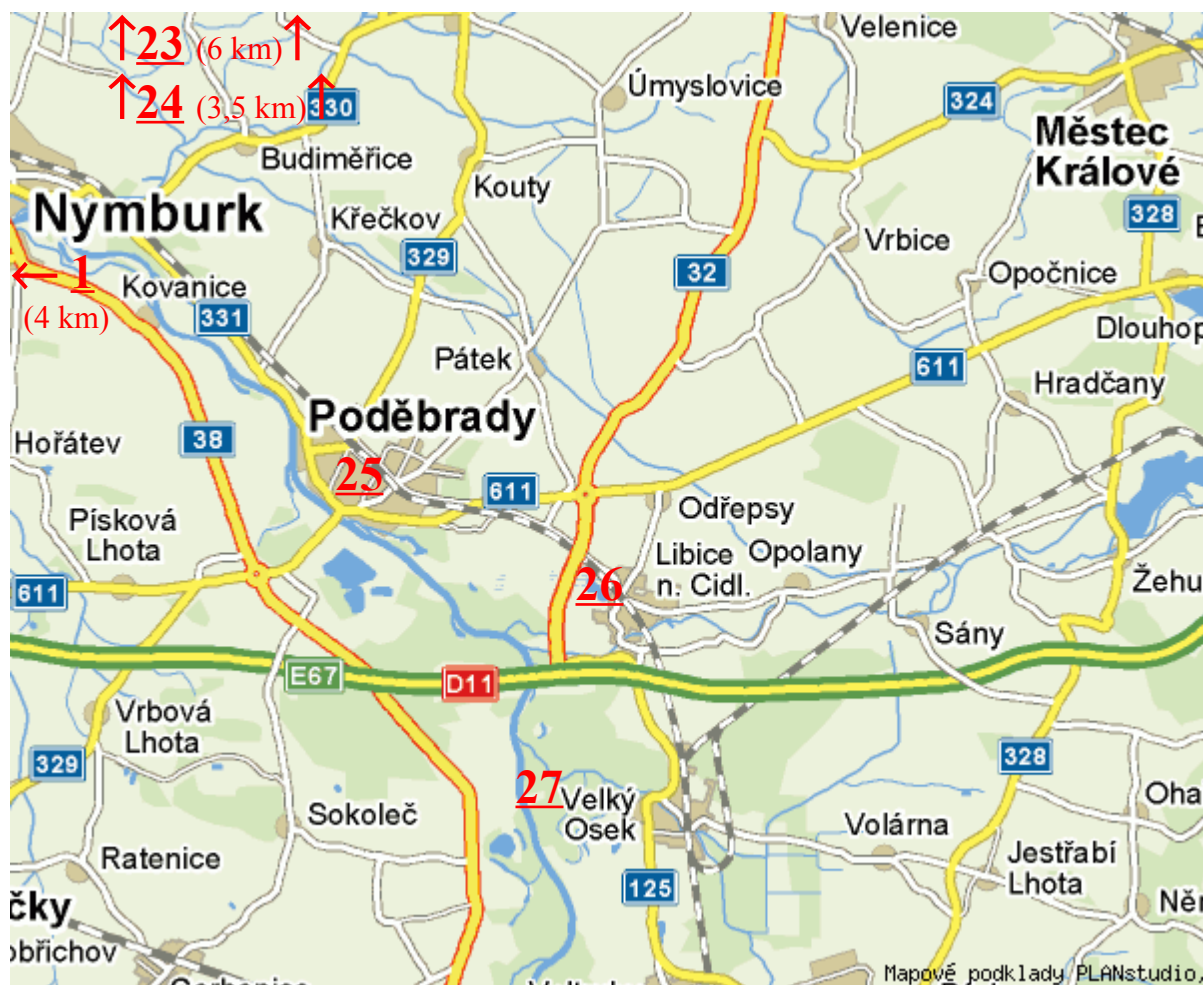
Z Nymburka hlavního nádraží vlakem do Křince → od železniční stanice Křinec (0 km) po silnici přes [most se sochami živlů](#) na náměstí a dále směr Podlužany–Rožďalovice na [zříceninu Kuncberk](#) (2 km) → zpět do Křince (3,5 km) → po silnici směr Mečtíř–Jíkev na vrch Chotuc s [kostelem Nejsv. trojice](#) (5 km) → po silnici zpět k nádraží do Křince (7 km) (*Křinec*)

Trasa 10 – rozhledna Romanka; ZOO Chleby

Z Nymburka hlavního nádraží vlakem do Oskořínka → od železniční zastávky Oskořínka (0 km) → po silnici do Hrubého Jeseníku k [rozhledně Romanka](#) (1,5 km) → po silnici zpět do Oskořínka (3 km) (*Oskořínka*) → po silnici do Chleb (návštěva [ZOO](#)) (6 km) → po silnici zpět k nádraží do Oskořínka (9 km) (*Oskořínka*)

TIPY NA VÝLETY

Jihovýchodně od Nymburka



Trasa 11 – Poděbrady, Slavníkovské hradiště

Z Nymburka hlavního nádraží vlakem do Poděbrad → od železniční stanice Poděbrady (0 km) přes kolonádu na náměstí a k [zámku](#) (1 km) → po červené turistické značce na rozcestí „Soutok Labe-Cidlina“ (4,5 km) → po zelené značce k [Slavníkovskému hradišti](#) (6 km) → po zelené značce k nádraží Libice nad Cidlinou (7 km) (*Libice nad Cidlinou*) → po silnici směr Kolín → za mostem přes Cidlinu po červené značce „Stáj“ (9 km) → po žluté značce k nádraží Velký Osek (10,5 km) (*Velký Osek*)

Trasa 12 – Poděbrady – přívoz Oseček – Velký Osek

Z Nymburka hlavního nádraží vlakem do Poděbrad → od železniční stanice Poděbrady (0 km) přes kolonádu na náměstí a k [zámku](#) (1 km) → po modré turistické značce k [přívozu Oseček](#) (7 km) → přívozem na druhý břeh Labe → přímo po neznačené cestě na rozcestí turistických značek „Stáj“ (8 km) → po žluté značce k nádraží Velký Osek (9,5 km) (*Velký Osek*)